

Условные обозначения




- граница территории, в отношении которой осуществляется подготовка проекта межевания
- озелененные территории общего пользования - бульвар "Волжский"
- улицы и дороги с асфальтовым покрытием
- подходы и подъезды к земельному участку
- граница объекта археологического наследия - Городище "ТЭЦ" (5757)

Примечание:

По данным единого государственного реестра объектов культурного наследия (памятников истории и культуры) народов Российской Федерации, перечня выявленных объектов культурного наследия, материалам архива Управления, рассматриваемый земельный участок частично расположен на территории объекта археологического наследия: «Городище «ТЭЦ», территория ТЭЦ. Памятник археологии принят на государственную охрану законом Краснодарского края от 17.08.2000 № 313-КЗ «О перечне объектов культурного наследия (памятников истории и культуры), расположенных на территории Краснодарского края». Согласно архивным данным, памятник был полностью уничтожен в первой половине XX в. при строительстве и хозяйственной деятельности. В настоящее время территория городища спланирована и полностью застроена, границы памятника определяются условно.

Согласно письму Министерства культуры РФ от 03.06.2021 № 9555-17-02 в соответствии с выводами Акта государственной историко-культурной экспертизы, обосновывающей исключение указанного объекта культурного (археологического) наследия из реестра, Департаментом государственной охраны культурного наследия Министерства культуры РФ будет подготовлен проект распоряжения Правительства РФ об исключении объекта культурного наследия из реестра.

До принятия решения Правительством РФ в отношении этого объекта культурного наследия действуют требования Федерального закона от 25.06.2002 № 73-ФЗ «Об объектах культурного наследия (памятниках истории и культуры) народов Российской Федерации».

						МЗ-415/2022-ДПТ			
						Документация по планировке территории (проект планировки территории и проект межевания территории) в границах улицы Волжской от улицы Новороссийской до улицы имени Селезнева в Карасунском внутригородском округе города Краснодара			
Изм.	Кол. уч.	Лист	№ док.	Подпись	Дата	Материалы по обоснованию	стадия	лист	листов
ГАП		Сечь Д.Е.			07.22		ппт	4	
Глав. спец.		Киндеева Т.А.			07.22	Схема границ территорий объектов культурного наследия. М 1:5000	МБУ "Институт Горкадастрпроект"		
Н.контр.		Сечь Д.Е.			07.22				